

汀州路

永

游泳池

溜冰場

運動場

思

源

路

水源

快

道

路

水

街

源

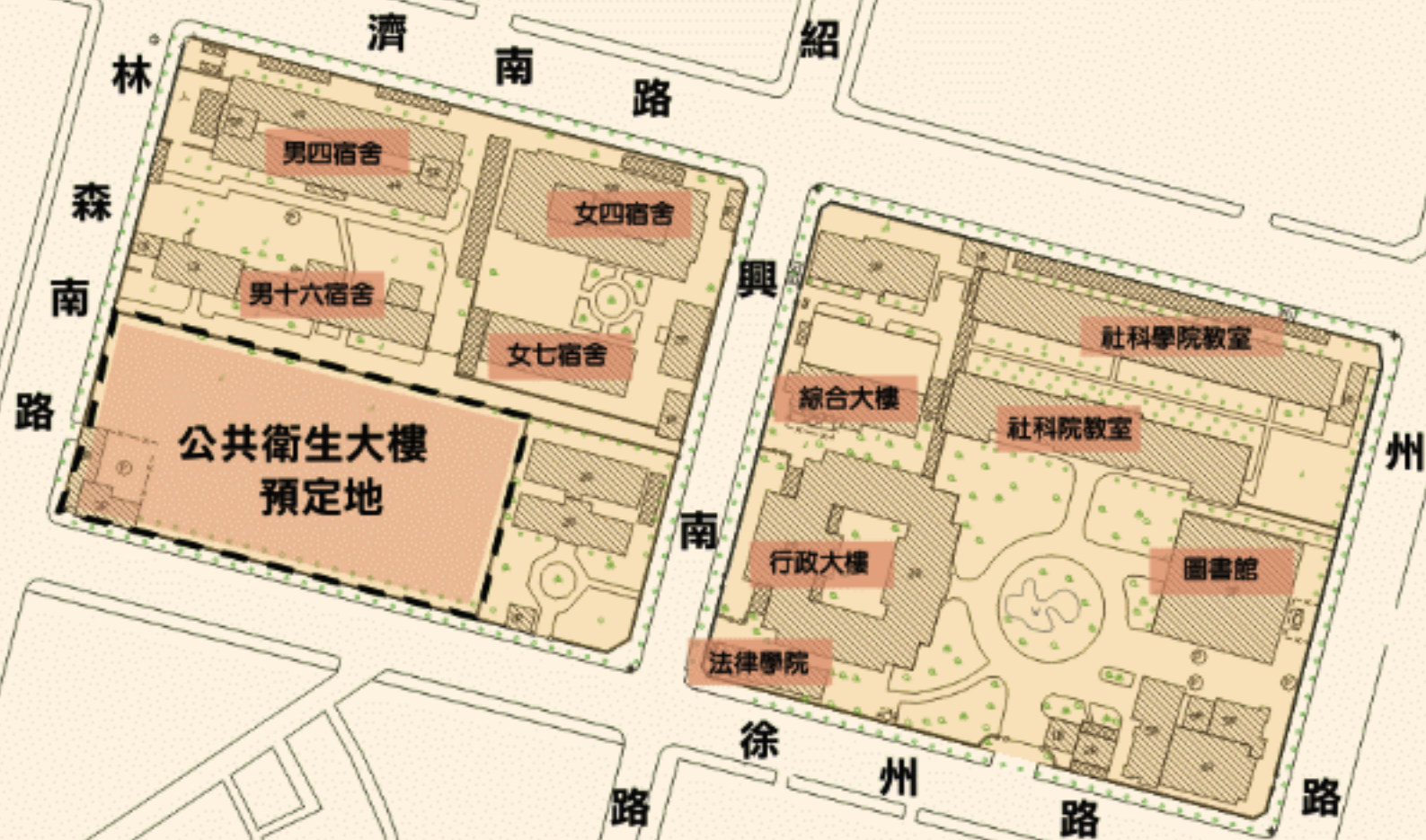
林口社區公園

新店溪

永福橋

台大校園規劃小組

<http://ccs007.ntu.edu.tw/>





慢性防治中心

醫護大樓

景福館

鍋爐房
洗衣房

牙科門診

醫護值班棟

病房

病房

病房

手術大樓

台大醫院(舊)

徐

護理系館

藥理館

藥學系館

男二舍
女六舍

體育館

臺大醫院(新)

聯教館
圓形講堂

二號館

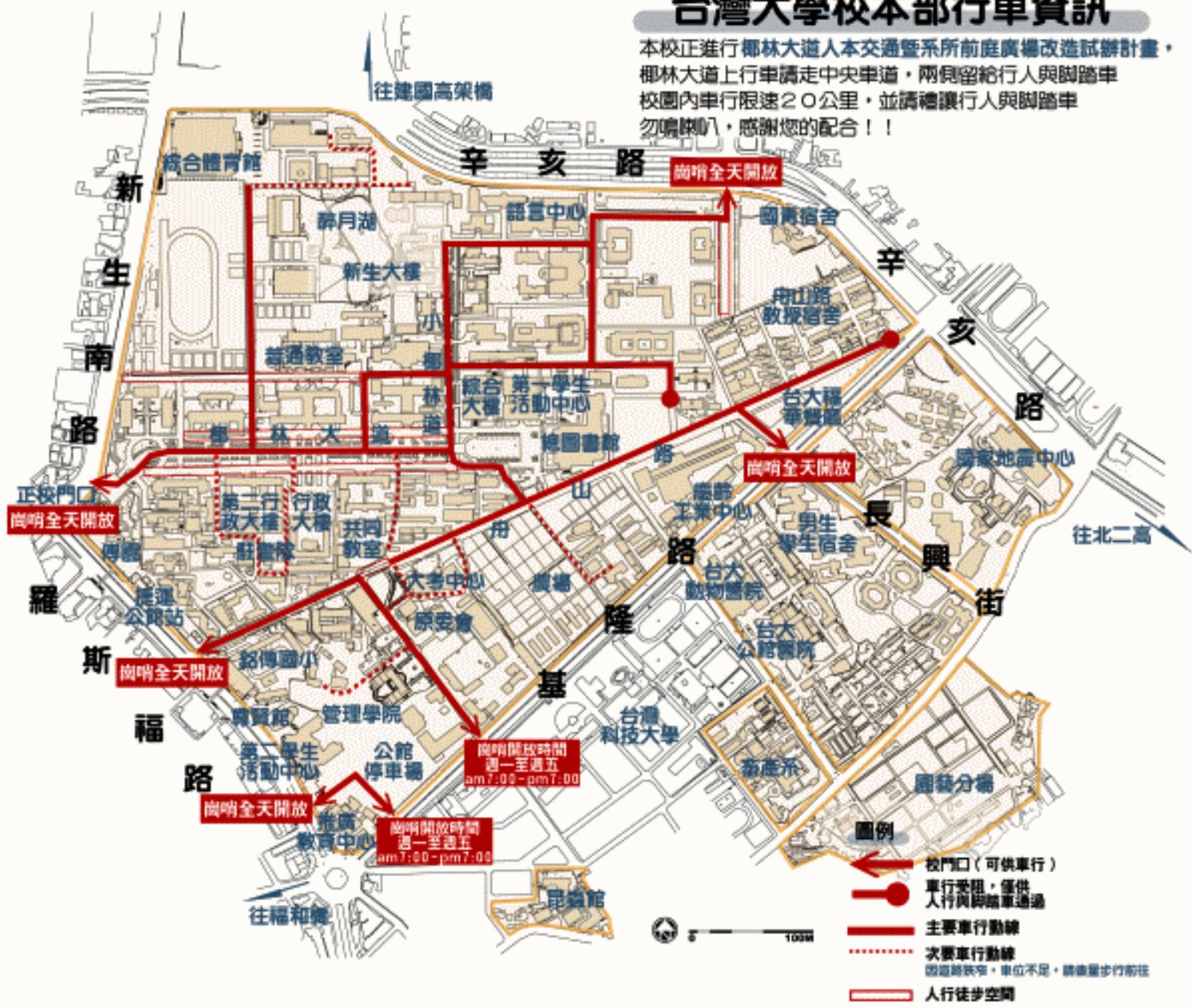
基礎醫學大樓







機電中心
垃圾處理
污水處理

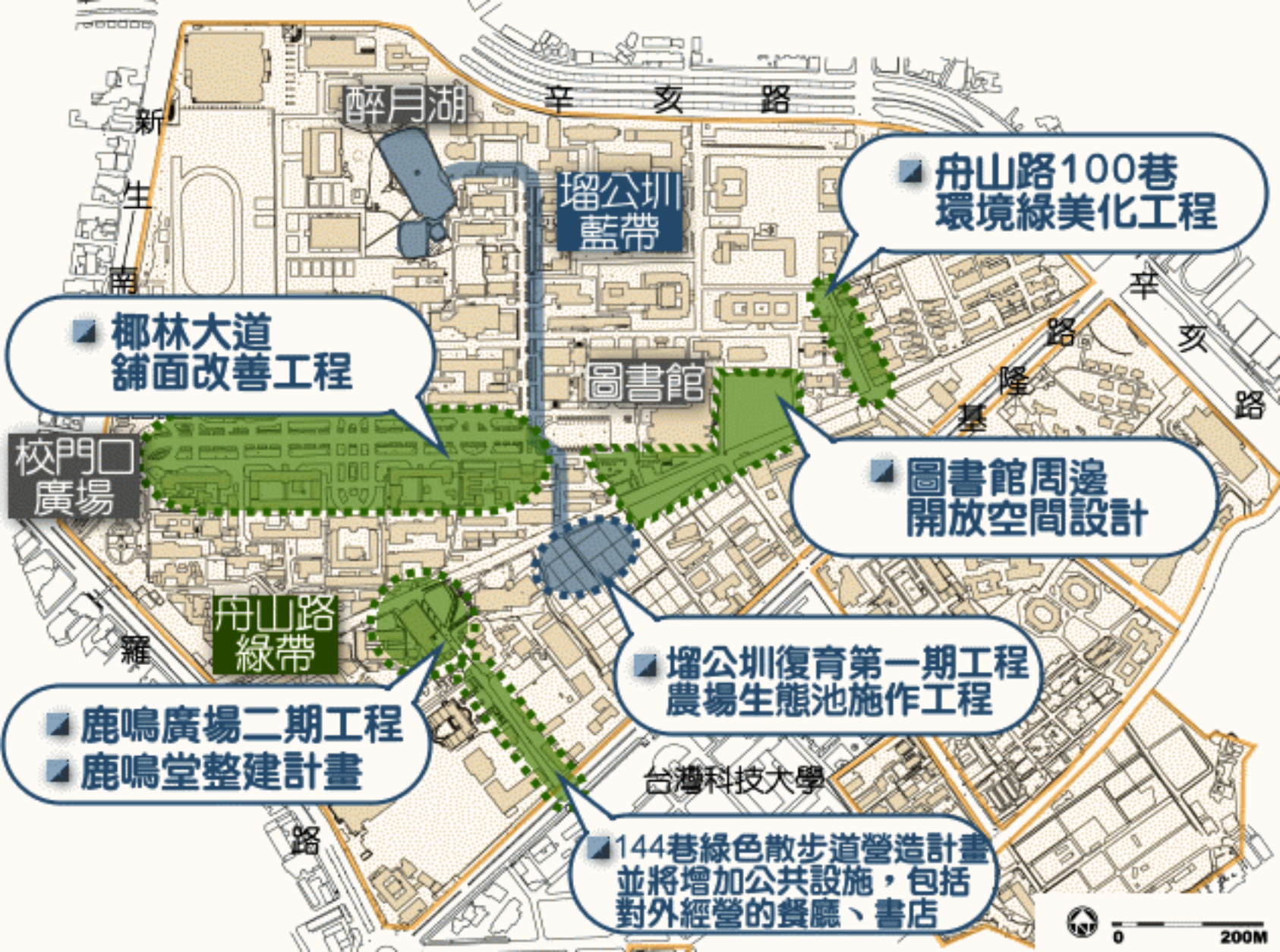
法學院院區

台灣大學校本部行車資訊

本校正進行椰林大道人本交通暨系所前庭廣場改造試辦計畫，椰林大道上行車請走中央車道，兩側留給行人與腳踏車校園內車行限速20公里，並請禮讓行人與腳踏車勿鳴喇叭，感謝您的配合！！



- 圖例**
-  校門口(可供車行)
 -  車行受阻, 僅供人行與腳踏車通過
 -  主要車行動線
 -  次要車行動線
 -  因道路狹窄, 車位不足, 請儘量步行前往
 -  人行徒步空間



醉月湖

辛亥路

榕公圳
藍帶

舟山路100巷
環境綠美化工程

椰林大道
鋪面改善工程

圖書館

圖書館周邊
開放空間設計

校門
廣場

舟山路
綠帶

榕公圳復育第一期工程
農場生態池施作工程

鹿鳴廣場二期工程
鹿鳴堂整建計畫

台灣科技大學

144巷綠色散步道營造計畫
並將增加公共設施，包括
對外經營的餐廳、書店

湖南长沙机场总体规划

1. 长沙管理塔台由长沙机场中心控制
2. 长沙管理塔台由长沙机场中心控制
3. 长沙管理塔台由长沙机场中心控制

图例:

- 长沙机场(一期)
- 长沙机场(二期)
- 长沙机场(三期)

1500000 长沙机场1500米范围规划图(示意图)

长沙机场塔台、管塔与跑道

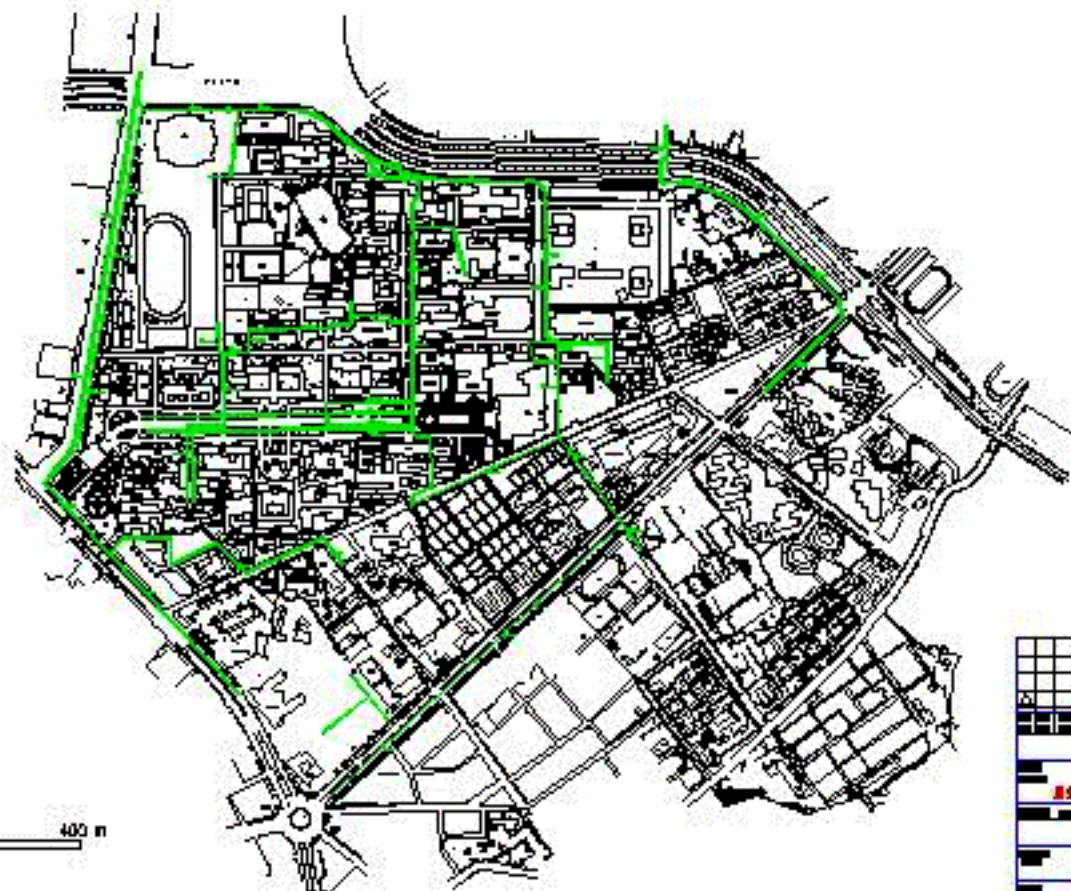
1. 长沙机场塔台

管-塔台

管-塔台

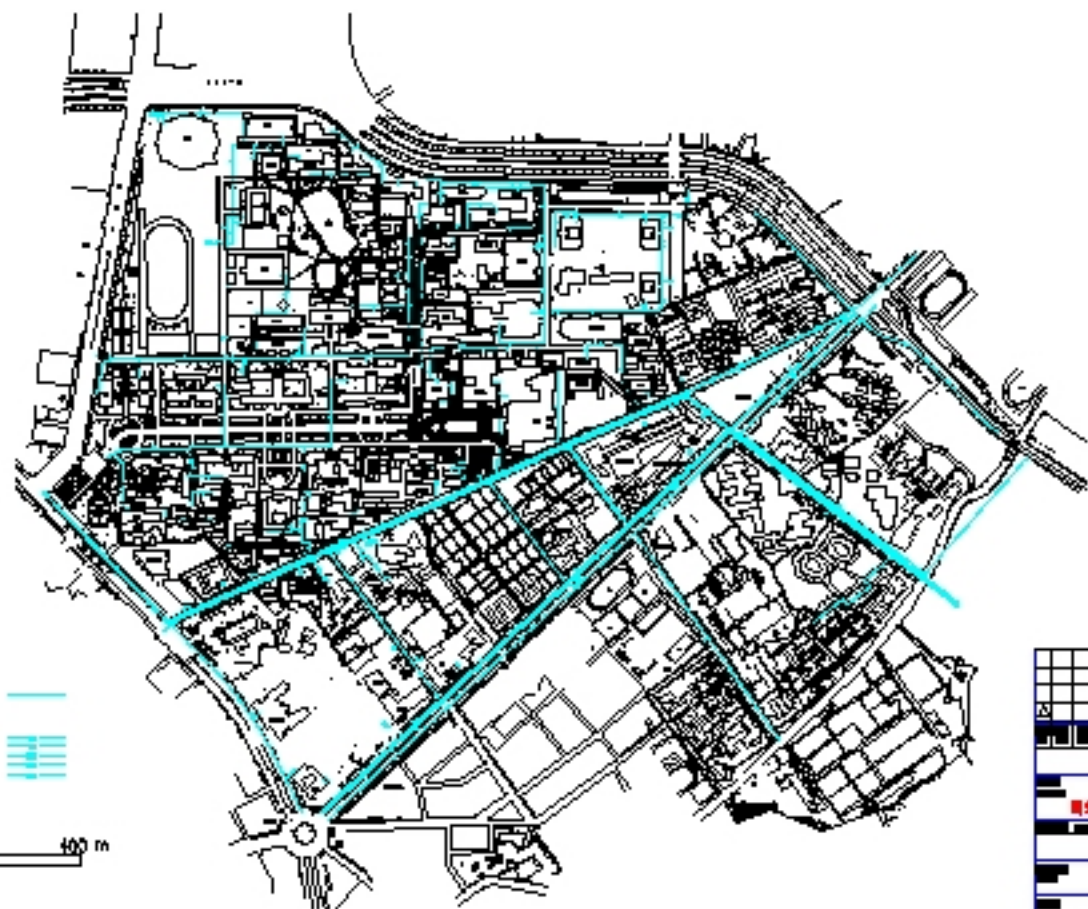
0 50 100 200 400 m





0 50 100 200 400 m





图例

主要步行路



步行网络



0 50 100 200 400 m



图书馆大楼

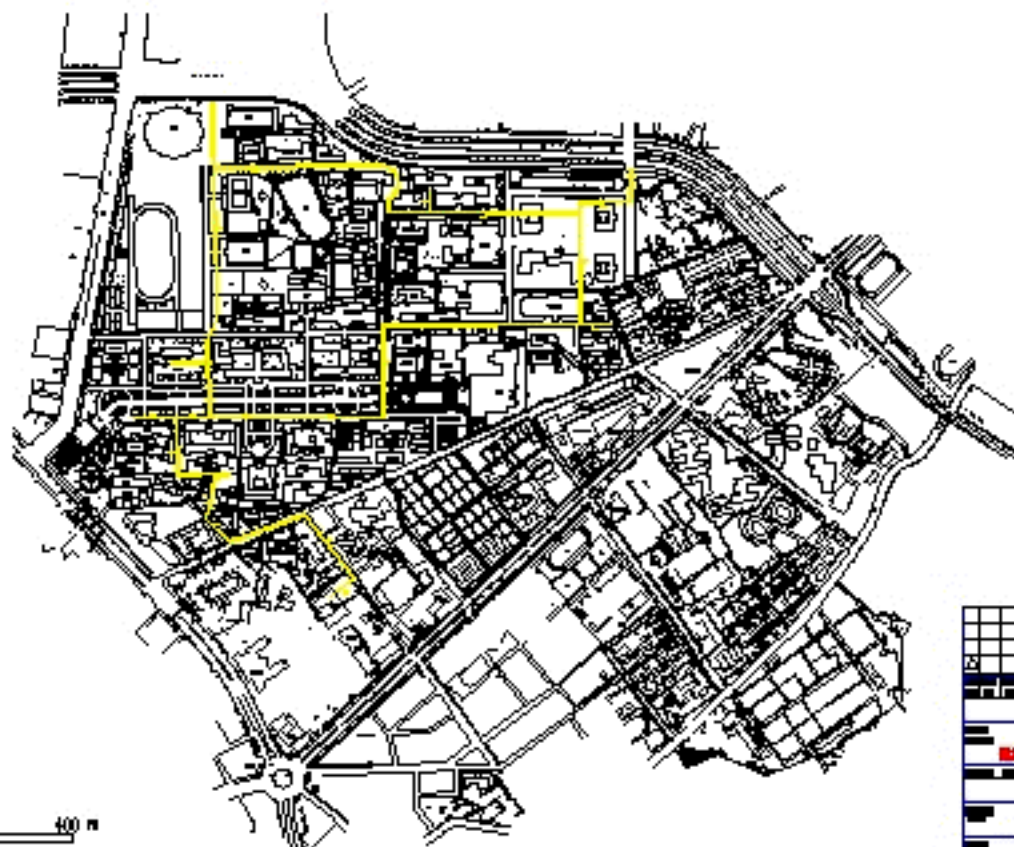
学生宿舍楼

图例:

-  新建地下管廊
-  原有地下管廊
-  新建车孔
-  原有车孔
-  新建规划车孔
-  规划管廊走向

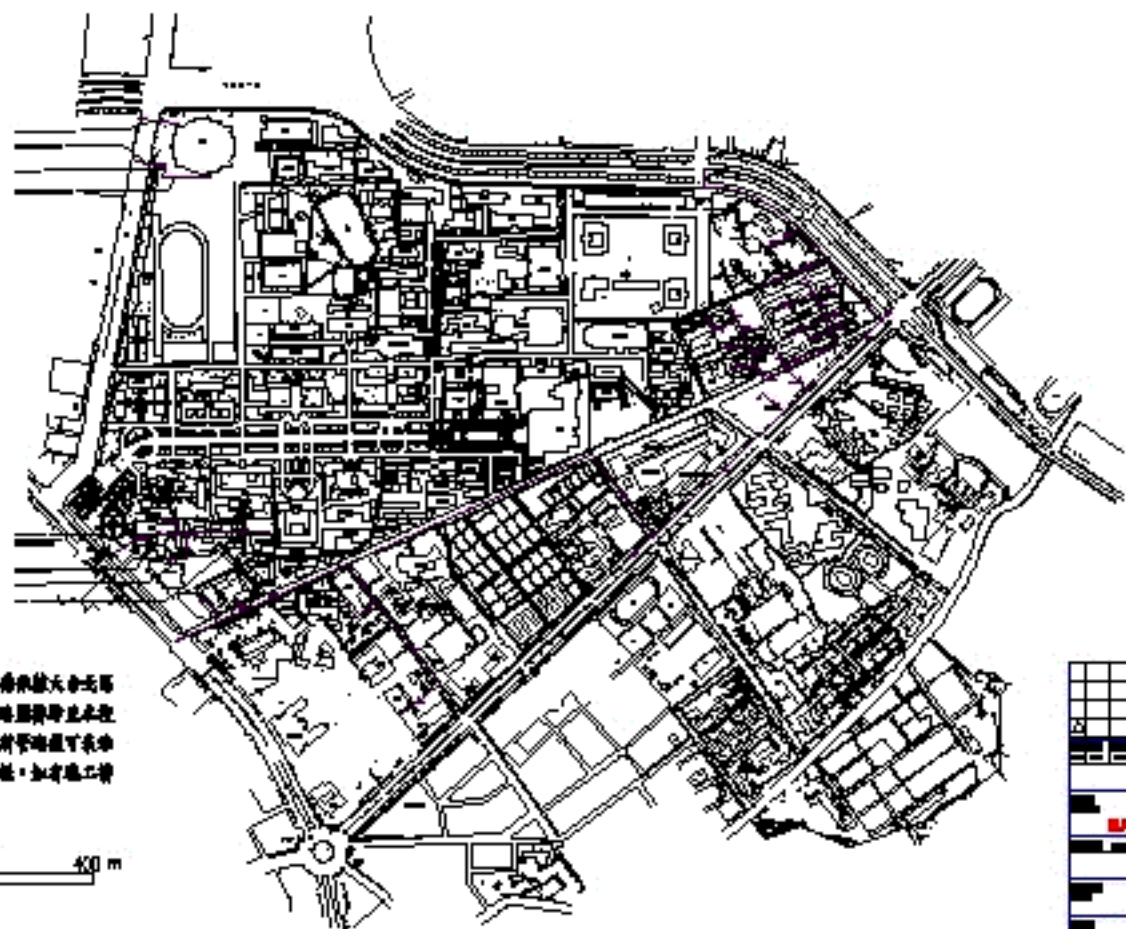
0 50 100 200 400 m





0 50 100 200 400 m






圖：本圖所標示之各棟樓宇及區
 別所有設施均係根據時空之
 平面圖，標註其所管轄之行政
 區域範圍及學校，如有施工情
 况請參閱。

0 50 100 200 400 m





0 50 100 200 400 m



规划用地分类 说明

- 1. 居住用地
- 2. 商业用地
- 3. 工业用地
- 4. 公共绿地
- 5. 市政公用设施用地
- 6. 水域
- 7. 道路用地
- 8. 其他用地

图例

- 新建地下管道
- 原有地下管道
- 新建干渠
- 原有干渠
- 新建排水沟
- 原有排水沟
- 雨水管
- 污水管(一级)
- 污水管(二级)
- 污水管(三级)
- ① 规划中 ② 现状中 ③ 规划中 ④ 现状中 ⑤ 规划中 ⑥ 现状中
- ⑦ 规划中 ⑧ 现状中 ⑨ 规划中 ⑩ 现状中
- ⑪ 规划中 ⑫ 现状中 ⑬ 规划中 ⑭ 现状中
- ⑮ 规划中 ⑯ 现状中 ⑰ 规划中 ⑱ 现状中
- ⑲ 规划中 ⑳ 现状中 ㉑ 规划中 ㉒ 现状中
- ⑳ 规划中 ㉓ 现状中 ㉔ 规划中 ㉕ 现状中
- ⑳ 规划中 ㉖ 现状中 ㉗ 规划中 ㉘ 现状中
- ⑳ 规划中 ㉙ 现状中 ㉚ 规划中 ㉛ 现状中
- ⑳ 规划中 ㉜ 现状中 ㉝ 规划中 ㉞ 现状中
- ⑳ 规划中 ㉟ 现状中 ㊱ 规划中 ㊲ 现状中
- ⑳ 规划中 ㊳ 现状中 ㊴ 规划中 ㊵ 现状中
- ⑳ 规划中 ㊶ 现状中 ㊷ 规划中 ㊸ 现状中
- ⑳ 规划中 ㊹ 现状中 ㊺ 规划中 ㊻ 现状中
- ⑳ 规划中 ㊼ 现状中 ㊽ 规划中 ㊾ 现状中
- ⑳ 规划中 ㊿ 现状中

0 50 100 200 400 m

